



KLØVERSTIERNE I GLOSTRUP



Velkommen på Kløverstierne, som er for dig, der vil ud i det fri og kombinere oplevelser og frisk luft med motion. Vælg den rute, der passer dig i forhold til længde eller seværdigheder. Vælg mellem den grønne rute på 2½ km, den blå på 5, den røde på 7½ eller den sorte på 16 km. Her i folderen kan du lade dig inspirere til valg af rute og bruge den som en guide undervejs.

KLØVERSTIERNE - find lykken i det fri



Kulturruten Grøn rute 2,4 km

Den grønne rute tager dig igennem Glostrups bymidte, hvor du kan opleve skulpturer og arkitektur.

Det første ruten fører dig forbi, er Lokalhistorisk Arkiv, som har til huse i Glostrup gamle Præstegård. I haven står skulpturerne 'Stående og Liggende Høne' og 'Due Volte'. Herfra fortsætter ruten ud ad Hovedvejen, indtil den drejer ned forbi Glostrup Fritidscenter med svømmehallen.

Det næste punkt på Kulturruten er Glostrup Bio, som er en foreningsdrevet biograf. Så går turen mod Rådhusparken, hvor du skal lægge mærke til skulpturen 'Søstre i Leg', rådhuset tegnet af Arne Jacobsen, Bryggervillaen og de to skulpturer 'Lykken' og 'Verdens Hånd/Verdens Mund'.

For enden af rådhusområdet kommer du forbi Aktivitetscentret Sydvestvej, hvor Glostrups seniorer deltager i forskellige aktiviteter. Til sidst går turen ad Jernbanevej, over Glostrup Torv og tilbage til startstedet.

Grøn rute er en gårute.



Parkruten Rød rute 7,6 km

Den røde rute tager dig med gennem flere af Glostrups smukke parker og grønne områder.

Ruten starter i Præstegårdshaven og fører dig langs Hovedvejen, hvorfra du til venstre kan se Rådhusparken med de mange flotte kastanietræer og rodoendron.

Herfra går turen til den vestlige del af kommunen, hvor Konsulindelunden ligger som en lille afstikker fra Herstedøstervej. Konsulindelunden er mere vild og utæmet end naboparken, Egeparken.

Derefter kommer du til Egeparken, der er tegnet af landskabsarkitekten C. Th. Sørensen som en spiralformet bevoksning af ege. Lige op ad den ligger Glostrup Idrætspark og et aktivitetsområde for gadeidræt.

Fra den vestlige del af Glostrup fører ruten dig videre op langs Hospitalsparken. Nordøst herfor kommer du igennem Solvangsparken, som er en lille botanisk have med en mangfoldighed af træ- og blomsterarter.

Dernæst når du forbi Stillehaven ved Østervangkirken, inden turen går videre sydpå igennem Byparken. På vej tilbage til startstedet kommer du forbi det gamle vandtårn på venstre hånd.

Rød rute er en løberute.



Baneruten Blå rute 4,8 km

Blå rute fører dig syd for banen, hvor du finder en række skjulte perler fra Glostrups historie.

Ruten starter ved Glostrup Kirke og fortsætter ud til Ringvejskrydset. Herfra fører den dig over på den anden side af banen ad Søndre Ringvej. Når du følger Stationsparken, går du forbi L'Oréal-bygningen, som tidligere var Hartmanns Frølager, og Glostrup ret, som tidligere var Amtsgården.

Du passerer også den adresse, hvor Sunlight i sin tid husede olie- og senere sæbeproduktion. Herfra fører ruten dig forbi en tidligere landhandel, Koldinghus. Efter Gas- og Vandværket er det tid til et pusterum ved Naturlegepladsen, inden turen går tilbage over banen og gennem Byparken.

Når du forlader Byparken kommer du forbi Glostrup Park Hotel på højre hånd. Herefter fører ruten ad Gerdasvej og forbi Glostrup Shoppingcenter, hvor du ved hovedindgangen kan finde en gammel møllesten, der er det eneste, der er bevaret fra den gamle mølle.

Blå rute er en gå- eller løberute.



Liljeruten Sort rute 15,9 km

Den sorte rute fører dig gennem både by, skov og land helt op til Glostrups nordlige kommunegrænse.

Ruten går nordpå mod det såkaldte pipkvarter, hvor Glostrup Motorbane i sin tid lå. Via Bystien går turen videre nordpå og gennem Vestskoven op til Ejby Gadekær. I Vestskoven møder man rådyr og kronhjorte i skoven og højlandskvæg på sletterne. Rovfuglene: spurvehøge, musvåger og tårnfalke, tiltrækker også opmærksomhed.

Ruten fører dig derefter forbi Sommerbyen, der er Nordeuropas største kolonihaveforening, og op til Harrestrup Å. På vejen tilbage mod syd kommer du forbi Vestforbrænding og Ejby Mose med dens mange fugle. Herefter krydser ruten igen motorvejen, og du kommer forbi Oxbjerget og Hvissingestenen, som er Sjællands største sten.

På tilbagevejen gennem Hvissinge fører Liljeruten dig forbi en aktivitetspark, det gamle gadekær og det nyetablerede boligområde Hvissinge Øst med de eksperimenterende skovhuse.

Du kan eventuelt tage en lille afstikker forbi Østervangkirken, som er en moderne rundkirke. Ruten går derefter ad Dalvangsvej og Skolevej, hvor du kommer forbi Vestegnens Sprog- og Kompetencecenter.

Sort rute er en cykelrute.

Læs mere om ruterne og interessepunkterne

De 4 ruter ligger alle i applikationen Endomondo, som du kan hente til din smartphone. Hvis du bruger Endomondo til at følge ruterne, får du at vide, når du nærmer dig et interessepunkt. I Endomondo kan du også læse om interessepunkterne og se billeder samt video.

Hvis du ikke har en smartphone, kan du hente en oversigt over interessepunkter på www.glostrup.dk/kloversti.






På Glostrup Bibliotek kan du desuden finde foldere om de tre korteste ruter.

Om Glostrup

Glostrup Kommune består af tre byer; Hvinginge, Ejby og Glostrup, der har rødder tilbage fra henholdsvis jernalderen, vikingetiden og middelalderen. Indtil Glostrup i 1847 blev en stationsby, var de tre byer ganske almindelige landsbyer. I dag er Glostrup Kommune en moderne forstadskommune, der ligger cirka 11 km vest for København. Det er en attraktiv erhvervsby, et trafikalt knudepunkt og en grøn og aktiv by med cirka 22.000 indbyggere.

Kløverstierne viser forskellige sider af byen. Den grønne sti præsenterer byen fra den kulturelle side, mens den blå banerute giver et indtryk af byens historiske udvikling, gennem sine mange historiske interessepunkter. Den røde rute er blevet navngivet Parkruten, fordi den går gennem mange af byens parker og grønne områder. Sidst, men ikke mindst, viser den sorte rute, Liljeruten, kommunens alsidighed. Den når blandt andet til både Hvinginge og Ejby, igennem Vestskoven og ud til kommune-grænsen ved Harrestrup Å.

Signaturforklaring

-  Kulturruten 2,4 km.
-  Baneruten 4,8 km.
-  Parkruten 7,6 km.
-  Liljeruten 15,9 km
-  Stiplede linjer er grusstier

